


- Formular pentru persoane fizice -
OFERTA DE VÂNZARE TEREN



vând terenuri situate în extravilan, în suprafață de **0,1016 (ha)**, la prețul de **70718** (șaptezeci de mii șapte sute optsprezece) RON.


Condițiile de vânzare sunt următoarele:

1. **primul venit, primul servit;**
2. **prețul este negociabil.**

Date privind identificarea terenului:

Specificare (localizare)	Informații privind amplasamentul terenului					Categorie de folosință	Observații
	Comuna/Județul	Suprafața (ha)	Număr cadastral	Număr de carte funciară	Număr tarla/lot		
Balta Băniței	Bănița, HD	0,1016 ha/ 1016 mp	179/1	606		fânaș	-
Verificat primărie							

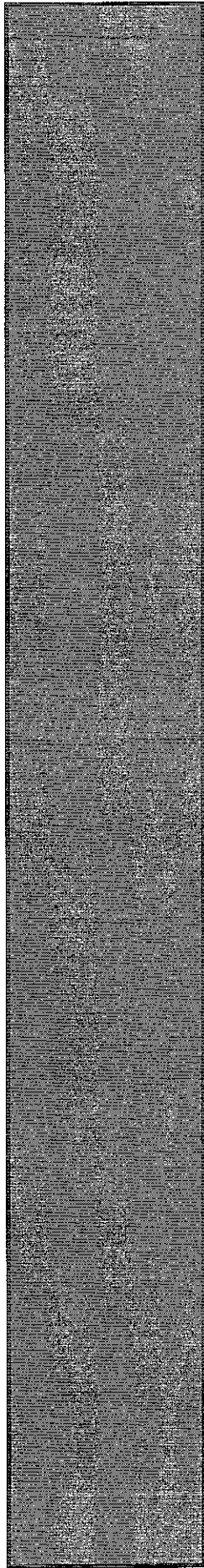
sepoște conform Legii nr. 286/2009 privind Codul penal, cu modificările și completările ulterioare, declar că datele



Semnatura
Data: 26.08.2024

L.S.

- Formular pentru persoane fizice -
OFERTA DE VÂNZARE TEREN



vând terenuri situate în extravilan, în suprafață de **0,0158** (ha), la prețul de **10998** (zece mii nouă sute nouăzeci și opt) RON.

Condițiile de vânzare sunt următoarele:

1. **primul venit, primul servit;**
2. **prețul este negociabil.**

Date privind identificarea terenului:

Specificare (localizare)	Informații privind amplasamentul terenului					Categorie de folosință	OBSERVAȚII
	Comuna/ Județul	Suprafața (ha)	Număr cadastral	Număr carte funciară	Număr de tarla/ lot		
Dealul Babi	Merișor, HD	0,0158 ha/ mp	1565	467		arabil	-
Verificat primărie							

C

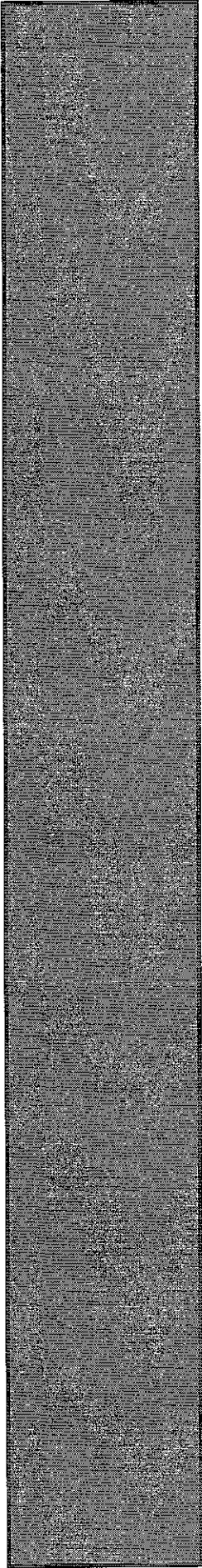
sește conform Legii nr. 286/2009 privind Codul penal, cu modificările și completările ulterioare, declar că datele

Semnătura

Data: 26.08.2024

L.S.

- Formular pentru persoane fizice -
OFERTA DE VÂNZARE TEREN



vând terenuri situate în extravilan, în suprafață de **0,00855** (ha), la prețul de **5951** (cinci mii nouă sute cincizeci și unu) RON.

Condițiile de vânzare sunt următoarele:

1. **primul venit, primul servit;**
2. **prețul este negociabil.**

Date privind identificarea terenului:


Specificare (localizare)	Informații privind amplasamentul terenului					Categorie de folosință	OBSERVAȚII
	Comuna/ Județul	Suprafața (ha)	Număr cadastral	Număr de carte funciară	Număr tarla/ lot		
Dealul Babi	Merișor, HD	0,00855 ha/ 85,5 mp	1585	74		fânaț	-
Verificat primărie							

Cunoscând că falsul în declarații se pedepsește conform Legii nr. 286/2009 privind Codul penal, cu modificările și completările ulterioare, declar că datele sunt reale, corecte și complete.

Semnătura
Data: 26.08.2024

L.S.

- Formular pentru persoane fizice -
OFERTA DE VÂNZARE TEREN



vând terenuri situate în extravilan, în suprafață de **0,0578 ha (ha)**, la prețul de **40231 (patruzeci de mii două sute treizeci și unu) RON**.


Condițiile de vânzare sunt următoarele:

1. **primul venit, primul servit;**
2. **prețul este negociabil.**

Date privind identificarea terenului:

Specificare (localizare)	Informații privind amplasamentul terenului					Categoria de folosință	OBSERVAȚII
	Comuna/ Județul	Suprafața (ha)	Număr cadastral	Număr de tarla/ lot	Număr carte funciară		
Dealul Babi	Merișor, HD	0,0578 ha/ 578 mp	1674	74		fânaț	
Verificat primărie							

Cunoscând că falsul în declarații se pedepsește conform Legii nr. 286/2009 privind Codul penal, cu modificările și completările ulterioare, declar că datele sunt reale, corecte și complete.




Semnătura

L.S.

Data: 26.08.2024

- Formular pentru persoane fizice -
OFERTA DE VÂNZARE TEREN



vând terenuri situate în extravilan, în suprafață de **0,0126** (ha), la prețul de **8770** (opt mii șapte sute șaptezeci) RON.


Condițiile de vânzare sunt următoarele:

1. **primul venit, primul servit;**
2. **prețul este negociabil.**

Date privind identificarea terenului:

Specificare (localizare)	Informații privind amplasamentul terenului					Categorie de folosință	OBSERVAȚII
	Comuna/Județul	Suprafața (ha)	Număr cadastral	Număr de carte funciară	Număr tarla/lot		
Dealul Babi	Merișor, HD	0,0126 ha/ 126 mp	1676	74		fânaș	-
Verificat primărie							

Cunoscând că falsul în declarații se pedepsește conform Legii nr. 286/2009 privind Codul penal, cu modificările și completările ulterioare, declar că datele sunt reale, corecte și complete.




Semnătura

L.S.

Data: 26.08.2024

- Formular pentru persoane fizice -
OFERTA DE VÂNZARE TEREN



vând terenuri situate în extravilan, în suprafață de **0,0123** (ha), la prețul de **8561** (opt mii cinci sute șasezeci și unu) RON.

Condițiile de vânzare sunt următoarele:

1. **primul venit, primul servit;**
2. **prețul este negociabil.**


Date privind identificarea terenului:

Specificare (localizare)	Informații privind amplasamentul terenului				Categorie de folosință	OBSERVAȚII
	Comuna/Județul	Suprafața (ha)	Număr cadastral	Număr de carte funciară		
Dealul Babi	Merișor, HD	0,0123 ha/ 123 mp	1677	74	fânaț	-
Verificat primărie						

Cunoscând că falsul în declarații se pedepsește conform Legii nr. 286/2009 privind Codul penal, cu modificările și completările ulterioare, declar că datele sunt



Vă
FI




Semnătura

Data: 26.08.2024

L.S.

- Formular pentru persoane fizice -
OFERTA DE VÂNZARE TEREN



vând terenuri situate în extravilan, în suprafață de 0,0114 (ha), la prețul de 7935 (șapte mii nouă sute treizeci și cinci) RON.

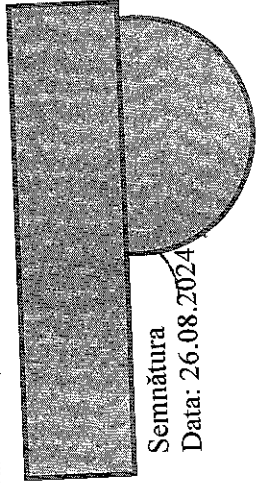
Condițiile de vânzare sunt următoarele:

1. primul venit, primul servit;
2. prețul este negociabil.

Date privind identificarea terenului:

Specificare (localizare)	Informații privind amplasamentul terenului				Categorie de folosință	OBSERVAȚII
	Comuna/ Județul	Suprafața (ha)	Număr cadastral	Număr de tarla/ lot		
Dealul Babi HD	Merișor, HD	0,0114 ha/ 114 mp	1678	74	fânaț	-
Verificat primărie						


Cunoscând că falsul în declarații se pedepsește conform Legii nr. 286/2009 privind Codul penal, cu modificările și completările ulterioare, declar că datele sunt reale, corecte și complete.



Semnătura
Data: 26.08.2024

L.S.

- Formular pentru persoane fizice -
OFERTA DE VÂNZARE TEREN



vând terenuri situate în extravilan, în suprafață de **0,3994** (ha), la prețul de **278000** (două sute șaptezeci și opt de mii) RON.

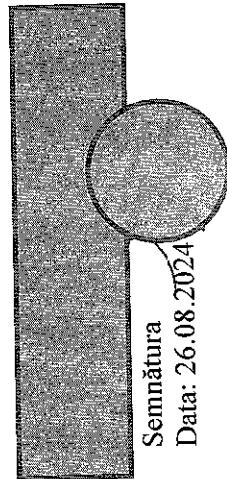
Condițiile de vânzare sunt următoarele:

1. **primul venit, primul servit;**
2. **prețul este negociabil.**

Date privind identificarea terenului:

Specificare (localizare)	Informații privind amplasamentul terenului				Categorie de folosință	OBSERVAȚII	
	Comuna/ Județul	Suprafața (ha)	Număr cadastral	Număr de carte funciară			Număr tarla/ lot
Dealul Babi	Merișor, HD	0,3994 3994 mp	1685	74			fânaș -
Verificat primărie							

Cunoscând că falsul în declarații se pedepsește conform Legii nr. 286/2009 privind Codul penal, cu modificările și completările ulterioare, declar că datele sunt reale, corecte și complete.




Semnătura

Data: 26.08.2024

L.S.

- Formular pentru persoane fizice -
OFERTA DE VÂNZARE TEREN



vând terenuri situate în extravilan, în suprafață de **0,0018** (ha), la prețul de **1253** (o mie două sute cincizeci și trei) RON.

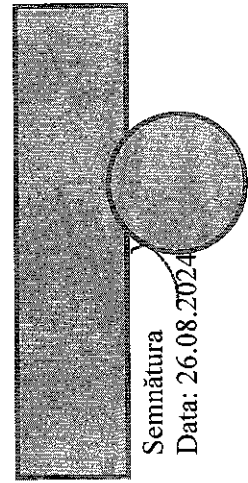
Condițiile de vânzare sunt următoarele:

1. primul venit, primul servit;
2. prețul este negociabil.

Date privind identificarea terenului:

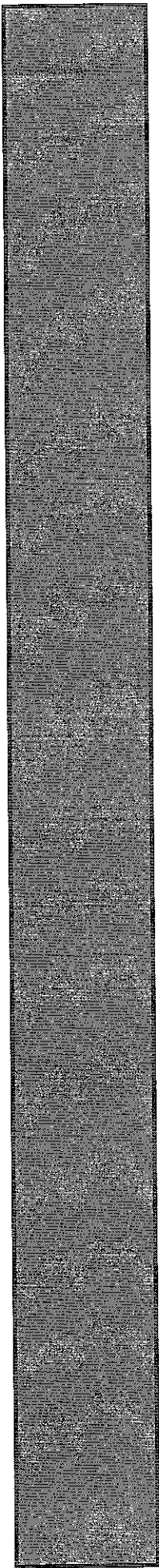
Specificare (localizare)	Informații privind amplasamentul terenului				Categorie de folosință	OBSERVAȚII		
	Comuna/Județul	Suprafața (ha)	Număr cadastral	Număr de carte funciară			Număr tarla/lot	Număr parcelă
Dealul Babi	Merișor, HD	0,0018 ha/ 18 mp	1561/1	467			fânaț	-
Verificat primărie								

Cunoscând că falsul în declarații se pedepsește conform Legii nr. 286/2009 privind Codul penal, cu modificările și completările ulterioare, declar că datele sunt reale, corecte și complete.


Semnătura
Data: 26.08.2024

L.S.

- Formular pentru persoane fizice -
OFERTA DE VÂNZARE TEREN



vând terenuri situate în extravilan, în suprafață de **0,0232** (ha), la prețul de **16148** (șaisprezece mii o sută patruzeci și opt) RON.

Condițiile de vânzare sunt următoarele:

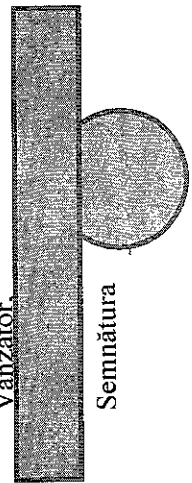
1. **primul venit, primul servit;**
2. **prețul este negociabil.**

Date privind identificarea terenului:

Specificare (localizare)	Informații privind amplasamentul terenului				Categorie de folosință	OBSERVAȚII
	Comuna/Județul	Suprafața (ha)	Număr cadastral	Număr de carte funciară		
Dealul Babi	Merișor, HD	0,0232 ha/ 232 mp	1566	467	fânaș	-
Verificat primărie						

Cunoscând că falsul în declarații se pedepsește conform Legii nr. 286/2009 privind Codul penal, cu modificările și completările ulterioare, declar că datele sunt reale, corecte și complete.

Vânzător,




Semnătura

L.S.

Data: 26.08.2024

- Formular pentru persoane fizice -
OFERTA DE VÂNZARE TEREN



vând terenuri situate în extravilan, în suprafață de **0,013** (ha), la preț de **9049** (nouă mii patruzeci și nouă) RON.


Condițiile de vânzare sunt următoarele:

1. **primul venit, primul servit;**
2. **prețul este negociabil.**

Date privind identificarea terenului:


Specificare (localizare)	Informații privind amplasamentul terenului				Categorie de folosință	OBSERVAȚII
	Comuna/Județul	Suprafața (ha)	Număr cadastral	Număr de carte funciară		
Dealul Babi	Merișor, HD	0,013 ha/ 130 mp	1687	74	grădină	-
Verificat primărie						

Cunoscând că falsul în declarații se pedepsește conform Legii nr. 286/2009 privind Codul penal, cu modificările și completările ulterioare, declar că datele sunt reale, corecte și complete.


Semnătura
Data: 26.08.2024

L.S.

- Formular pentru persoane fizice -
OFERTA DE VÂNZARE TEREN



vând terenuri situate în extravilan, în suprafață de **0,022** (ha), la preț de **15313** (cincisprezece mii trei sute treisprezece) RON.


Condițiile de vânzare sunt următoarele:

1. **primul venit, primul servit;**
2. **prețul este negociabil.**

Date privind identificarea terenului:


Specificare (localizare)	Informații privind amplasamentul terenului				Categorie de folosință	OBSERVAȚII	
	Comuna/ Județul	Suprafața (ha)	Număr cadastral	Număr de carte funciară			Număr tarla/ lot
Dealul Babi	Merișor, HD	0,022 ha/ mp	220 1589	74			pășune -
Verificat primărie							

Cunoscând că falsul în declarații se pedepsește conform Legii nr. 286/2009 privind Codul penal, cu modificările și completările ulterioare, declar că datele sunt reale, corecte și complete.


Semnătura
Data: 26.08.2024

L.S.

- Formular pentru persoane fizice -
OFERTA DE VÂNZARE TEREN



vând terenuri situate în extravilan, în suprafață de **0,0799** (ha), la prețul de **55614** (cincizeci și cinci de mii șase sute paisprezece) RON.

Condițiile de vânzare sunt următoarele:

1. **primul venit, primul servit;**
2. **prețul este negociabil.**

Date privind identificarea terenului:

Specificare (localizare)	Informații privind amplasamentul terenului				Categorie de folosință	OBSERVAȚII		
	Comuna/ Județul	Suprafața (ha)	Număr cadastral	Număr de carte funciară			Număr tarla/ lot	Număr parcelă
Dealul Babi	Merișor, HD	0,0799 ha/ 799 mp	1673	74			pășune	-
Verificat primărie								

Cunoscând că falsul în declarații se pedepsește conform Legii nr. 286/2009 privind Codul penal, cu modificările și completările ulterioare, declar că datele sunt reale, corecte și complete.




Semnătura

Data: 26.08.2022

L.S.

- Formular pentru persoane fizice -
OFERTA DE VÂNZARE TEREN



vând terenuri situate în extravilan, în suprafață de **0,006** (ha), la prețul de **4176** (patru mii o sută șaptezeci și șase) RON.


Condițiile de vânzare sunt următoarele:

1. primul venit, primul servit;
2. prețul este negociabil.

Date privind identificarea terenului:


Specificare (localizare)	Informații privind amplasamentul terenului				Categoria de folosință	OBSERVAȚII		
	Comuna/ Județul	Suprafața (ha)	Număr cadastral	Număr carte funciară			Număr tarla/ lot	Număr parcele
Dealul Babi	Merișor, HD	0,006 ha/ 60 mp	1680	74			pășune	-
Verificat primărie								

Cunoscând că falsul în declarații se pedepsește conform Legii nr. 286/2009 privind Codul penal, cu modificările și completările ulterioare, declar că datele sunt reale, corecte și complete.


Semnătura
Data: 26.08.2024

L.S.

- Formular pentru persoane fizice -
OFERTA DE VÂNZARE TEREN



vând terenuri situate în extravilan, în suprafață de **0,0325** (ha), la prețul de **22656** (douăzeci și două de mii șase sute cincizeci și șase) RON.


Condițiile de vânzare sunt următoarele:

1. **primul venit, primul servit;**
2. **prețul este negociabil.**

Date privind identificarea terenului:


Specificare (localizare)	Informații privind amplasamentul terenului				Categorie de folosință	OBSERVAȚII
	Comuna/ Județul	Suprafața (ha)	Număr cadastral	Număr de carte funciară		
Dealul Babi	Merișor, HD	0,0325 ha/ 325 mp	1684	74	pășune	-
Verificat primărie						

Cunoscând că falsul în declarații se pedepsește conform Legii nr. 286/2009 privind Codul penal, cu modificările și completările ulterioare, declar că datele sunt reale, corecte și complete.


 Semnătura
 Data: 26.08.2022

L.S.

- Formular pentru persoane fizice -
OFERTA DE VÂNZARE TEREN



vând terenuri situate în extravilan, în suprafață de **0,0306** (ha), la prețul de **21299** (douăzeci și una de mii două sute nouăzeci și nouă) RON.

Condițiile de vânzare sunt următoarele:

1. primul venit, primul servit;
2. prețul este negociabil.

Date privind identificarea terenului:

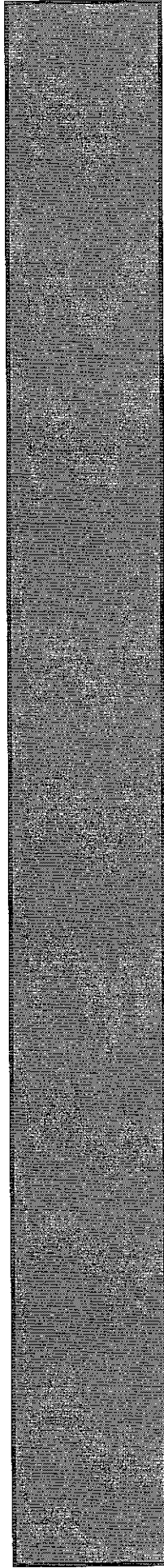
Specificare (localizare)	Informații privind amplasamentul terenului				Categorie de folosință	OBSERVAȚII	
	Comuna/ Județul	Suprafața (ha)	Număr cadastral	Număr de carte funciară			Număr tarla/ lot
Dealul Babi	Merișor, HD	0,0306 ha/ 306 mp	1686	74			pășune --
Verificat primărie							

Cunoscând că falsul în declarații se pedepsește conform Legii nr. 286/2009 privind Codul penal, cu modificările și completările ulterioare, declar că datele sunt reale, corecte și complete.

Semnătura
Data: 26.08.2024

L.S.

- Formular pentru persoane fizice -
OFERTA DE VÂNZARE TEREN



vând terenuri situate în extravilan, în suprafață de **0,2034** (ha), la prețul de **141645** (o sută patruzeci și una de mii șase sute patruzeci și cinci) RON.

Condițiile de vânzare sunt următoarele:

1. **primul venit, primul servit;**
2. **prețul este negociabil.**

Date privind identificarea terenului:

Specificare (localizare)	Informații privind amplasamentul terenului				Categorie de folosință	OBSERVAȚII	
	Comuna/ Județul	Suprafața (ha)	Număr cadastral	Număr carte funciară			Număr tarla/ lot
Dealul Babi	Merișor, HD	0,2034 ha/ 2034 mp	2110	404			fânaș -
Verificat primărie							

Cunoscând că falsul în declarații se pedepsește conform Legii nr. 286/2009 privind Codul penal, cu modificările și completările ulterioare, declar că datele sunt reale, corecte și complete.

Vânzător.

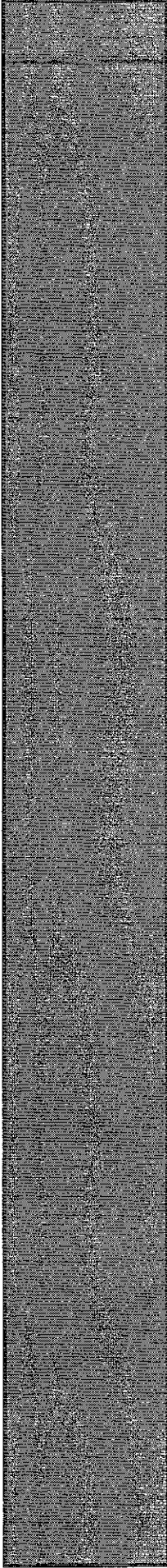


Semnătura

Data: 26.08.2024

L.S.

- Formular pentru persoane fizice -
OFERTA DE VÂNZARE TEREN



vând terenuri situate în extravilan, în suprafață de **0,1422** (ha), la prețul de **98978** (nouăzeci și opt de mii nouă sute șaptezeci și opt) RON.

Condițiile de vânzare sunt următoarele:

1. **primul venit, primul servit;**
2. **prețul este negociabil.**

Date privind identificarea terenului:

Specificare (localizare)	Informații privind amplasamentul terenului				Categorie de folosință	OBSERVAȚII	
	Comuna/ Județul	Suprafața (ha)	Număr cadastral	Număr de carte funciară			Număr tarla/ lot
Dealul Babi	Merișor, HD	0,1422 1422 mp	2111	404			pășune -
Verificat primărie							


Cunoscând că falsul în declarații se pedepsește conform Legii nr. 286/2009 privind Codul penal, cu modificările și completările ulterioare, declar că datele sunt reale, corecte și complete.



Semnătura
Data: 26.08.2024

L.S.

- Formular pentru persoane fizice -
OFERTA DE VÂNZARE TEREN



vând terenuri situate în extravilan, în suprafață de **0,072** (ha), la prețul de **50115** (cincizeci de mii o sută cinsprezece) RON.


Condițiile de vânzare sunt următoarele:

1. **primul venit, primul servit;**
2. **prețul este negociabil.**

Date privind identificarea terenului:

Specificare (localizare)	Informații privind amplasamentul terenului				Categorie de folosință	OBSERVAȚII		
	Comuna/Județul	Suprafața (ha)	Număr cadastral	Număr de carte funciară			Număr tarla/lot	Număr parcelă
Fața Dealului	Merișor, HD	0,072 ha/ 720 mp	2033	404			pășune	-
Verificat primărie								


Cunoscând că falsul în declarații se pedepsește conform Legii nr. 286/2009 privind Codul penal, cu modificările și completările ulterioare, declar că datele sunt reale, corecte și complete.



Semnătura
Data: 26.08.2024

L.S.

- Formular pentru persoane fizice -
OFERTA DE VÂNZARE TEREN



vând terenuri situate în extravilan, în suprafață de **0,0487** (ha), la prețul de **33897** (treizeci și trei de mii opt sute nouăzeci și șapte) RON.

Condițiile de vânzare sunt următoarele:

1. **primul venit, primul servit;**
2. **prețul este negociabil.**

Date privind identificarea terenului:

Specificare (localizare)	Informații privind amplasamentul terenului				Categoria de folosință	OBSERVAȚII
	Comuna/ Județul	Suprafața (ha)	Număr cadastral	Număr de carte funciară		
Mândru	Merișor, HD	0,0487 ha/ mp	1442	74	fânaț	-
Verificat primărie						


Cunoscând că falsul în declarații se pedepsește conform Legii nr. 286/2009 privind Codul penal, cu modificările și completările ulterioare, declar că datele sunt reale, corecte și complete.



Semnătura
Data: 26.08.2024

L.S.

- Formular pentru persoane fizice -
OFERTA DE VÂNZARE TEREN



vând terenuri situate în extravilan, în suprafață de **0,018** (ha), la prețul de **12529** (douăsprezece mii cinci sute douăzeci și nouă) RON.

Condițiile de vânzare sunt următoarele:

1. **primul venit, primul servit;**
2. **prețul este negociabil.**

Date privind identificarea terenului:

Specificare (localizare)	Informații privind amplasamentul terenului				Categorie de folosință	OBSERVAȚII	
	Comuna/ Județul	Suprafața (ha)	Număr cadastral	Număr de carte funciară			Număr tarla/ lot
Mândru	Merișor, HD	0,018 ha/ 180 mp	1443	74			pășune --
Verificat primărie							

Cunoscând că falsul în declarații se pedepsește conform Legii nr. 286/2009 privind Codul penal, cu modificările și completările ulterioare, declar că datele sunt reale, corecte și complete.

Vânzător,




Semnătura

Data: 26.08.2024



L.S.

- Formular pentru persoane fizice -
OFERTA DE VÂNZARE TEREN



vând terenuri situate în extravilan, în suprafață de 0,0799 (ha), la prețul de 55614 (cincizeci și cinci de mii șase sute paisprezece) RON.

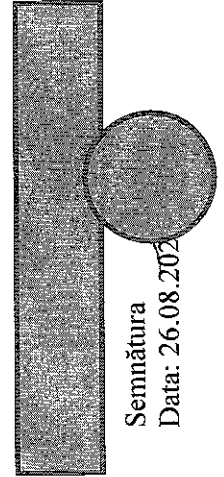
Condițiile de vânzare sunt următoarele:

1. primul venit, primul servit;
2. prețul este negociabil.

Date privind identificarea terenului:

Specificare (localizare)	Informații privind amplasamentul terenului				Categorie de folosință	OBSERVAȚII		
	Comuna/Județul	Suprafața (ha)	Număr cadastral	Număr de carte funciară			Număr tarla/lot	Număr parcelă
Mândru	Merișor, HD	0,0799 ha/ 799 mp	1041/2	404			fânaș	-
Verificat primărie								


Cunoscând că falsul în declarații se pedepsește conform Legii nr. 286/2009 privind Codul penal, cu modificările și completările ulterioare, declar că datele sunt reale, corecte și complete.



Semnătura
Data: 26.08.2022

L.S.

- Formular pentru persoane fizice -
OFERTA DE VÂNZARE TEREN



vând terenuri situate în extravilan, în suprafață de **0,3622** (ha), la prețul de **252107** (două sute cincizeci și două de mii o sută șapte) RON.

Condițiile de vânzare sunt următoarele:

1. primul venit, primul servit;
2. prețul este negociabil.

Date privind identificarea terenului:

Specificare (localizare)	Informații privind amplasamentul terenului				Categoria de folosință	OBSERVAȚII
	Comuna/Județul	Suprafața (ha)	Număr cadastral	Număr de carte funciară		
Poiană	Merișor, HD	0,3622 ha/ 3622 mp	890	137	fânaț	-
Verificat primărie						

Cunoscând că falsul în declarații se pedepsește conform Legii nr. 286/2009 privind Codul penal, cu modificările și completările ulterioare, declar că datele sunt reale, corecte și complete.


Vânzător,

Semnătura

L.S.

Data: 26.08.2024

- Formular pentru persoane fizice -
OFERTA DE VÂNZARE TEREN



vând terenuri situate în extravilan, în suprafață de **0,0744** (ha), la prețul de **51786** (cincizeci și una de mii șapte sute optzeci și șase) RON.

Condițiile de vânzare sunt următoarele:

1. **primul venit, primul servit;**
2. **prețul este negociabil.**

Date privind identificarea terenului:

Specificare (localizare)	Informații privind amplasamentul terenului					Categorie de folosință	OBSERVAȚII
	Comuna/ Județul	Suprafața (ha)	Număr cadastral	Număr de carte funciară	Număr de tarla/ lot		
Poiană	Merișor, HD	0,0744 ha/ mp	891	137		pășune	-
Verificat primărie							

Cunoscând că falsul în declarații se pedepsește conform Legii nr. 286/2009 privind Codul penal, cu modificările și completările ulterioare, declar că datele sunt reale, corecte și complete.

Vânzător,

Semnătura
Data: 26.08.2024

L.S.